Prima INGENIERIE SUD-OUEST

BUREAU D'ETUDES
INGENIERIE & MAITRISE D'OEUVRE

DEPARTEMENT DU LOT-ET-GARONNE

MAITRE D'OUVRAGE
SYNDICAT DES EAUX GARONNE GASCOGNE
(EX SIAEP DE LA REGION DE COCUMONT)

DELEGATAIRE
VEOLIA EAU

MISSION DE CONTROLE ET D'ASSISTANCE SUR LA GESTION DU SERVICE PUBLIC DE L'EAU POTABLE
EXERCICE 2020

OCTOBRE 2021

RAPPORT ANNUEL SUR LE PRIX ET LA QUALITE DU SERVICE

PRIMA INGENIERIE SUD OUEST
siège social : 38 boulevard Henri IV
65000 TARBES
Tél : 05.62.37.88.37
contact@prima-ingenierie-sud-ouest.fr
SIRET : 824 078 695 00015

AGENCE HAUTES-PYRENEES
38 boulevard Henri IV - 65000 TARBES
Tél: 05.62.37.88.37

AGENCE HAUTE-GARONNE
13 bis impasse de la Flambère
bâtiment B1 - étage
31300 TOULOUSE
Tél: 05.62.83.10.04

Rapport annuel relatif au prix et à la qualité du service public de l'eau potable pour l'exercice 2020, présenté conformément à l'article L2224 - 5 du Code général des collectivités territoriales et au décret n°2007-675 du 2 mai 2007

SOMMAIRE

1	**CARACTERISTIQUES TECHNIQUES DU SERVICE PUBLIC DE L'EAU POTABLE**	**5**
1.1	**PRESENTATION DU TERRITOIRE DESSERVI (D101.0)**	**5**
1.2	**MODE DE GESTION DU SERVICE**	**5**
1.2.1	LE CONTRAT DE DELEGATION	5
1.2.2	LE PATRIMOINE DU SERVICE	6
1.3	**ESTIMATION DE LA POPULATION DESSERVIE (D101.0)**	**6**
1.4	**NOMBRE D'ABONNES**	**6**
1.5	**EAUX BRUTES**	**7**
1.5.1	PRELEVEMENT SUR LES RESSOURCES EN EAU	7
1.5.2	ACHAT D'EAU BRUTE	7
1.6	**EAUX TRAITEES**	**8**
1.6.1	BILAN DES VOLUMES MIS EN ŒUVRE DANS LE CYCLE DE L'EAU POTABLE POUR L'EXERCICE 2020	8
1.6.2	PRODUCTION	8
1.6.3	ACHAT D'EAUX TRAITEES	8
1.6.4	VOLUMES VENDUS AU COURS DE L'EXERCICE	9
1.6.5	VOLUME CONSOMME AUTORISE	10
1.7	**LINEAIRE DE RESEAUX DE DESSERTE (HORS BRANCHEMENTS)**	**10**
2	**TARIFICATION DE L'EAU ET RECETTE DU SERVICE**	**11**
2.1	**MODALITES DE TARIFICATION**	**11**
2.2	**PRIX DU SERVICE DE L'EAU POTABLE**	**12**
2.3	**FACTURE D'EAU POTABLE TYPE (D102.0)**	**13**
2.4	**RECETTES D'EXPLOITATION**	**14**
2.4.1	RECETTES DE LA COLLECTIVITE	14
2.4.2	RECETTES DE L'EXPLOITANT	14
3	**INDICATEURS DE PERFORMANCE**	**15**
3.1	**QUALITE DE L'EAU (P101.1 ET P102.1)**	**15**
3.2	**INDICE DE CONNAISSANCE ET DE GESTION PATRIMONIALE DES RESEAUX (P103.2)**	**15**
3.3	**INDICATEURS DE PERFORMANCE DU RESEAU**	**16**
3.3.1	RENDEMENT DU RESEAU DE DISTRIBUTION (P104.3)	16
3.3.2	INDICE LINEAIRE DE VOLUMES NON COMPTES (P105.3)	16
3.3.3	INDICE LINEAIRE DE PERTES EN RESEAU (P106.3)	16
3.3.4	TAUX MOYEN DE RENOUVELLEMENT DES RESEAUX D'EAU POTABLE (P.107.2)	17
3.3.5	INDICE D'AVANCEMENT DE LA PROTECTION DES RESSOURCES EN EAU (P108.3)	17
3.4	**BRANCHEMENT EN PLOMB**	**17**
4	**FINANCEMENT DES INVESTISSEMENTS**	**18**
4.1	**MONTANTS FINANCIERS**	**18**
4.2	**ETAT DE LA DETTE**	**19**

4.3 AMORTISSEMENTS 19
4.4 PRESENTATION DES PROJETS A L'ETUDE EN VUE D'AMELIORER LA QUALITE DU SERVICE A L'USAGER ET LES PERFORMANCES ENVIRONNEMENTALES 19

5 ACTIONS DE SOLIDARITE ET DE COOPERATION DECENTRALISEE DANS LE DOMAINE DE L'EAU 20

5.1 ABANDONS DE CREANCES OU VERSEMENT A UN FOND DE SOLIDARITE (P109.0) 20
5.2 OPERATIONS DE COOPERATION DECENTRALISEE 20

1 CARACTERISTIQUES TECHNIQUES DU SERVICE PUBLIC DE L'EAU POTABLE

1.1 PRESENTATION DU TERRITOIRE DESSERVI (D101.0)

Le service est géré au **niveau intercommunal** :

Nom de la collectivité	**Syndicat des Eaux Garonne Gascogne (Ex SIAEP de la Région de Cocumont)**
Nature du service	**Eau Potable**

La liste des communes qui composent le syndicat des eaux Garonne Gascogne et de celles ayant transféré leur compétence eau potable au syndicat est la suivante :

Communes du Syndicat	Communes ayant transféré leur compétence **Eau potable**
ANTAGNAC	**X**
ARGENTON	**X**
BOUGLON	**X**
COCUMONT	**X**
COUTHURES-SUR-GARONNE	**X**
GAUJAC	**X**
GUERIN	**X**
MARCELLUS	**X**
MEILHAN-SUR-GARONNE	**X**
MONTPOUILLAN	**X**
POUSSIGNAC	**X**
ROMESTAING	**X**
RUFFIAC	**X**
SAINT-SAUVEUR-DE-MEILHAN	**X**
SAMAZAN	**X**

1.2 MODE DE GESTION DU SERVICE

1.2.1 LE CONTRAT DE DELEGATION

Type de délégation	**Affermage**
Délégataire	**Veolia Eau – Compagnie Générale des Eaux**
Date de début de contrat	**01 juin 2003**
Date initiale d'échéance du contrat	**31 décembre 2014**
Date effective de fin de contrat	**31 décembre 2021**
Durée du contrat initial	12 ans
3 avenants	*Avenant n°1 du 21 Juillet 2011 : prolongation de la date d'échéance du contrat – Travaux d'extension du réseau de Samazan* *Avenant n°2 du 1er Juillet 2016 : intégration d'ouvrages – traitement des surconsommations, substitution d'indices* *Avenant n°3 du 06 février 2019 : nouveaux tarifs de base / mise en place d'une tarification progressive / nouveau règlement de service*
Prestations du contrat	Production Traitement Stockage – Transfert Distribution Gestion clientèle

1.2.2 LE PATRIMOINE DU SERVICE

Le patrimoine du service au 31 décembre 2020 est le suivant :

- **1 installation de production d'une capacité totale de 4 530 m³/j,**
- **9 réservoirs d'une capacité totale de stockage de 4 500 m³, dont :**
  - **150 m³ de stockage au niveau de l'usine de production,**
  - **2 050 m³ de stockage en réservoir ou château d'eau,**
  - **2 300 m³ de stockage en installation de reprise,**
- **473,45 km de canalisation dont 426,37 km en distribution (hors branchements).**

1.3 ESTIMATION DE LA POPULATION DESSERVIE (D101.0)

Est ici considérée comme un habitant desservi toute personne – y compris les résidents saisonniers – domiciliée dans une zone où il existe à proximité une antenne du réseau public d'eau potable sur laquelle elle est ou peut être raccordée.

La population desservie estimée en 2020 est de **8 089 habitants** (8 134 *habitants en 2019*).

1.4 NOMBRE D'ABONNES

Les **abonnés domestiques et assimilés** sont ceux redevables à l'Agence de l'Eau au titre de la pollution de l'eau d'origine domestique en application de l'article L.213-10-3 du Code de l'environnement.

Le nombre d'abonnés actifs à l'eau potable constaté au 31 décembre 2020 sur le syndicat est :

	Abonnés Eau potable							
	2014	**2015**	**2016**	**2017**	**2018**	**2019**	**2020**	
ANTAGNAC	116	115	115	116	116	117	117	
ARGENTON	151	157	160	163	163	166	170	
BOUGLON	296	297	302	300	306	304	294	
COCUMONT	539	536	545	551	555	564	580	
COUTHURES-SUR-GARONNE	172	175	174	180	182	183	186	
GAUJAC	100	99	95	103	104	105	107	
GUERIN	138	137	137	137	139	138	137	
MARCELLUS	339	344	354	356	360	368	374	
MEILHAN-SUR-GARONNE	584	587	607	606	613	617	628	
MONTPOUILLAN	314	318	328	330	335	344	352	
POUSSIGNAC	131	129	130	129	136	139	147	
ROMESTAING	106	104	104	105	105	107	108	
RUFFIAC	83	83	83	83	83	83	83	
SAINT-SAUVEUR-DE-MEILHAN	151	153	156	157	158	158	157	
SAMAZAN	390	405	402	403	402	406	421	
SI des EAUX du SUD MARMANDE	1	1	1	1	1	1	1	
SIVOM de CASTELJALOUX	1	/	1	1	1	1	1	**Variation**
Nombre total d'abonnés sur le Syndicat (clients)	**3612**	**3640**	**3694**	**3721**	**3759**	**3801**	**3863**	**+1,6%**

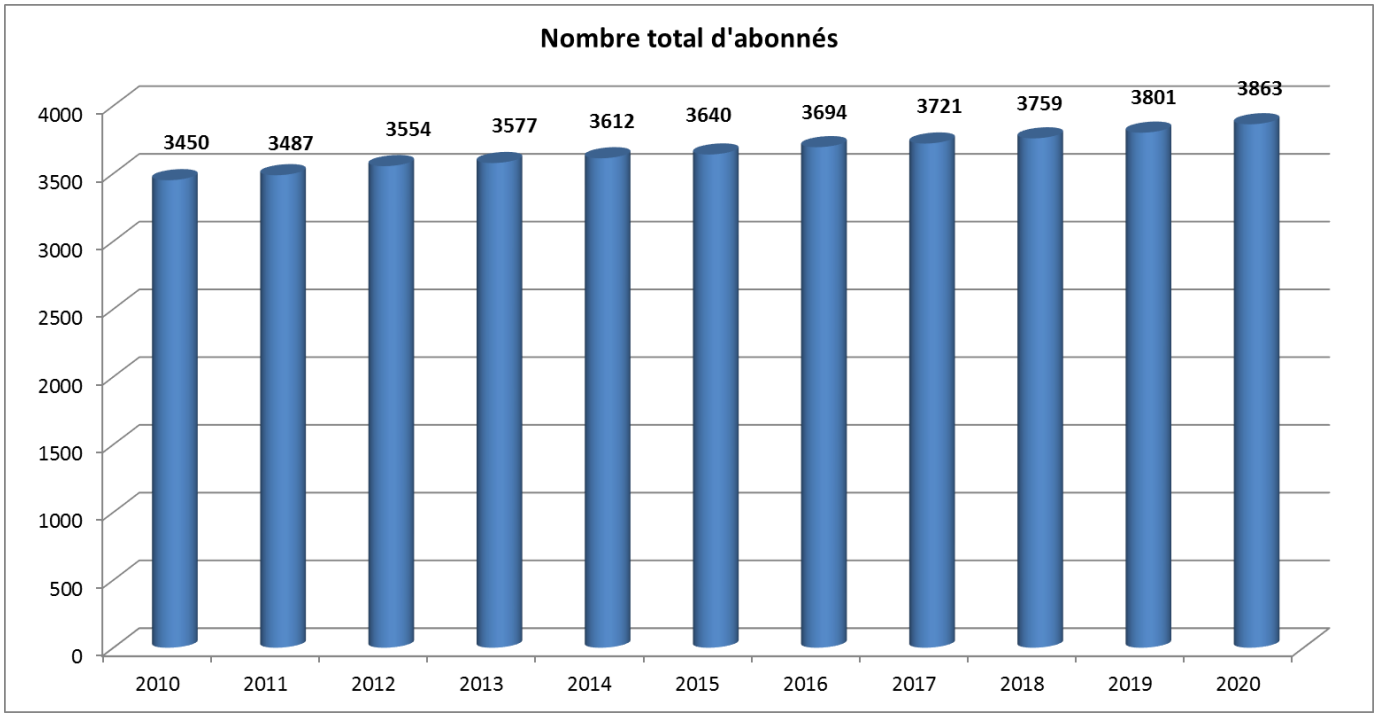

1.5 EAUX BRUTES

1.5.1 PRELEVEMENT SUR LES RESSOURCES EN EAU

Le service public de l'eau potable a prélevé un volume total de **958 453 m³** d'eau brute pour l'exercice 2020 (*963 738 m³ en 2019)*.

L'eau distribuée sur le périmètre du syndicat est d'origine souterraine et provient du **Forage de Muscat**, située sur la commune de Marcellus. Sa capacité nominale de production est de 4 530 m³/j. Le forage de « Muscat » est un forage profond captant les sables de l'Eocène entre 190 et 265 mètres de profondeur.

1.5.2 ACHAT D'EAU BRUTE

Sans objet.

1.6 EAUX TRAITEES

1.6.1 BILAN DES VOLUMES MIS EN ŒUVRE DANS LE CYCLE DE L'EAU POTABLE POUR L'EXERCICE 2020

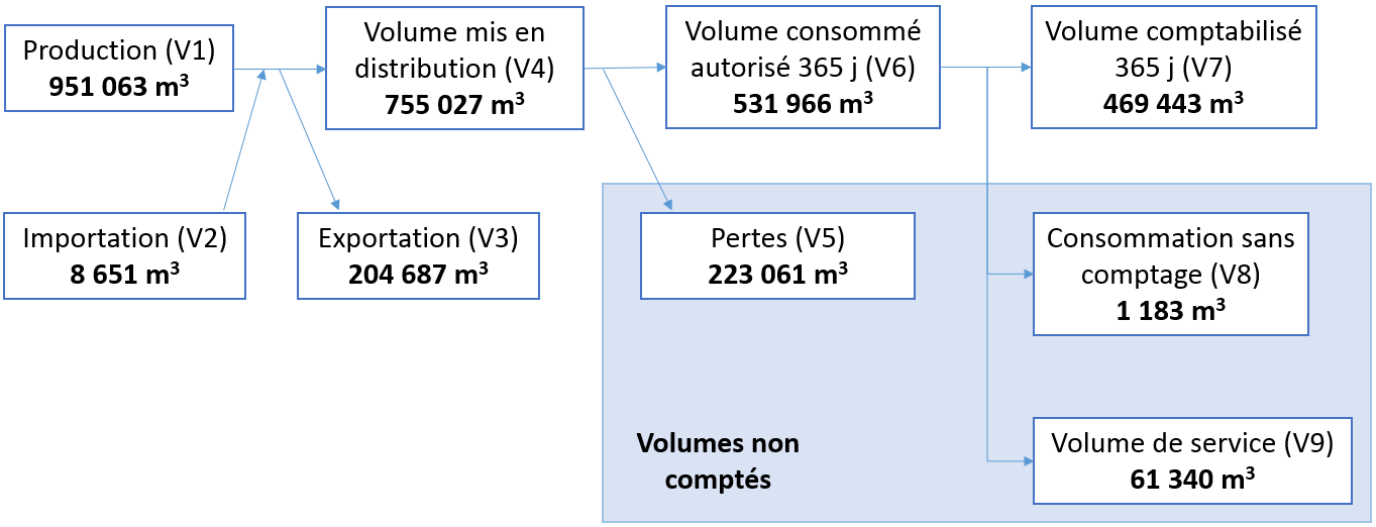

1.6.2 PRODUCTION

Le service dispose d'une unique station de traitement des eaux brutes, au niveau du forage de Muscat (Commune de Marcellus). Le traitement est de type deferrisation.

L'évolution des volumes produits au cours des dernières années est la suivante :

	Production d'eau au forage de Muscat (m³)						
	2015	**2016**	**2017**	**2018**	**2019**	**2020**	
Volume prélevé à la source	917 060	917 050	896 655	971 989	963 738	958 453	
Besoin des usines	6 760	7 280	6 890	6 890	6 500	7 390	**Variation**
Volume produit (V1)	**910 300**	**909 770**	**889 765**	**965 099**	**957 238**	**951 063**	**-0,6%**

1.6.3 ACHAT D'EAUX TRAITEES

Fournisseur	Volumes achetés (m³)						
	2015	**2016**	**2017**	**2018**	**2019**	**2020**	
Commune de Marmande*	14 391	20 634	4 537	8 197	23 683	8 651	**Variation**
Total volume importé (V2)	**14 391**	**20 634**	**4 537**	**8 197**	**23 683**	**8 651**	**+63,5%**

* Fourniture permanente

1.6.4 VOLUMES VENDUS AU COURS DE L'EXERCICE

Acheteurs	Volumes vendus (m^3)							
	2014	**2015**	**2016**	**2017**	**2018**	**2019**	**2020**	
Abonnés domestiques ou assimilés du Syndicat (répartition par commune)								
ANTAGNAC	9 163	10 233	9 170	9 719	9 905	8 405	10 112	
ARGENTON	18 004	21 164	16 605	17 812	12 775	16 522	19 112	
BOUGLON	25 575	28 841	29 445	29 799	25 768	29 223	29 688	
COCUMONT	63 516	65 344	72 362	63 080	61 737	65 383	65 355	
COUTHURES-SUR-GARONNE	14 733	14 720	12 391	13 039	11 387	13 157	12 403	
GAUJAC	9 205	8 322	9 011	9 170	12 195	8 132	6 853	
GUERIN	14 281	13 943	15 223	14 211	16 289	16 081	16 468	
MARCELLUS	31 264	31 355	33 246	33 269	33 628	38 292	35 638	
MEILHAN-SUR-GARONNE	69 194	71 004	72 548	70 367	65 263	64 736	79 094	
MONTPOUILLAN	35 175	39 380	58 855	76 527	77 509	84 641	74 791	
POUSSIGNAC	15 419	17 542	18 616	15 830	18 539	15 497	17 138	
ROMESTAING	10 923	10 185	7 893	9 099	9 910	8 565	9 957	
RUFFIAC	7 748	11 475	12 065	10 330	8 365	8 461	8 721	
SAINT-SAUVEUR-DE-MEILHAN	13 533	15 009	15 243	16 243	14 039	15 829	16 187	
SAMAZAN	51 352	60 774	53 343	54 180	53 387	61 614	53 647	**Variation**
TOTAL Volumes vendus Abonnés	**389 085**	**419 431**	**436 016**	**442 675**	**430 696**	**454 538**	**455 164**	**+0,1%**
Autres services d'eau potable								
SI des Eaux du Sud Marmande	212 562	210 809	220 374	229 286	225 324	216 327	203 397	
SIVOM de Casteljaloux	0	0	0	0	0	0	0	
SIAEPA Bassanne Dropt Garonne	-	-	-	-	-	-	1 290 **	**Variation**
TOTAL volume exporté (V3)	**212 562**	**210 809**	**220 374**	**229 286**	**225 324**	**216 327**	**204 687**	**-5,4 %**
Total Volume vendu*	**601 647**	**630 240**	**656 390**	**671 961**	**656 020**	**670 865**	**659 851**	**-1,6%**

**Volume vendu selon décret du 2 Mai 2007 : Volume consommé autorisé augmenté du volume vendu à d'autres services d'eau potable, après déduction du volume de service du réseau, des dotations gratuites et des éventuels forfaits de consommation.*

*** Mise en service de l'interconnexion avec le SIAEPA Bassanne Dropt Garonne durant l'exercice 2020.*

1.6.5 VOLUME CONSOMME AUTORISE

Le **volume consommé autorisé** est la somme des différents volumes suivants :

- Volume comptabilisé (campagne de relève des compteurs),
- Volume consommateurs sans comptage (défense incendie, arrosage public…),
- Volume de service du réseau (purge, nettoyage réservoirs…).

Ce volume est ramené à 365 jours (ou 366 jours pour les années bissextiles telles que 2020) par un calcul au prorata temporis en fonction du nombre de semaine de consommation (durée écoulée entre deux relèves successives).

	Volume consommé autorisé (m^3)							
	2014	**2015**	**2016**	**2017**	**2018**	**2019**	**2020**	**Variation**
Volumes comptabilisés	391 135	423 312	438 842	449 619	446 334	462 796	466 878	+0,9%
Volumes consommateurs sans comptage (V8)	1 150	1 150	1 010	1 010	1 010	1 130	1 183	+4,7%
Volume de service du réseau (V9)	7 102	7 330	35 130	5 815	38 715	67 265	61 340 *	-8,8%
Volume consommé autorisé	**399 387**	**431 792**	**474 982**	**456 444**	**486 059**	**531 191**	**529 401**	**-0,3%**
Nombre de jours de consommation entre 2 relevés annuels	369	363	360	372	365	367	364	
Volumes comptabilisés 365 j (V7)**	**386 895**	**425 644**	**444 920**	**441 158**	**446 334**	**460 274**	**469 443**	+2,0%
Volume consommé autorisé 365 j (V6)**	**395 147**	**434 124**	**481 060**	**447 983**	**486 059**	**528 669**	**531 966**	+0,6%

**18 purges automatiques en lien avec la problématique CVM (Appel à projet de renouvellement de réseau AEP - Agence de l'Eau- lancé en 2019) correspondant à 91% du volume de service du réseau*
*** Volume comptabilisé ou volume consommé autorisé 366 j pour les années bissextiles comme 2020*

1.7 LINEAIRE DE RESEAUX DE DESSERTE (HORS BRANCHEMENTS)

Les linéaires de canalisations constatés au 31 décembre 2020 sur le Syndicat sont les suivants :

	Linéaires de canalisations – Hors branchements
Adduction	/
Distribution	426 368 ml
TOTAL	**426 368 ml**

2 TARIFICATION DE L'EAU ET RECETTE DU SERVICE

2.1 MODALITES DE TARIFICATION

L'assemblée délibérante vote les tarifs concernant la **part collectivité**.

Les tarifs concernant la **part de la société Veolia Eau** sont fixés par le contrat de délégation et indexés annuellement par application aux tarifs de base d'un coefficient défini au contrat, selon la formule suivante :

$$R = K * R_0$$

R : tarif
K : Coefficient de révision pour la modification annuelle des tarifs. Il est calculé au ***1er décembre de l'année N-1*** *pour l'application de l'année N.*
R_0 : tarif de base

Les taxes et redevances sont fixées par les organismes concernés.

Le service est assujetti à la TVA.

Par délibération en date du 12 avril 2012, le syndicat des eaux Garonne Gascogne a voté les nouveaux tarifs de la part Collectivité applicables au 1er Juin 2012 et ce, afin de respecter les dispositions de l'arrêté du 06 Août 2007 relatif à la définition des modalités de calcul du plafond de la part de la facture d'eau non proportionnelle au volume d'eau consommé. L'article 2 de l'arrêté précise en effet que le montant maximal de l'abonnement ne peut dépasser par logement desservi et pour une durée de douze mois 40% du coût du service pour une consommation d'eau de 120 m^3.

Par délibération en date du 3 décembre 2015, le Syndicat a voté une nouvelle part proportionnelle à compter du 1er janvier 2016 (0,55 €/ m^3).

A noter l'instauration, par délibération en date du 31 mars 2016, d'un « ***tarif professionnel*** », suite à la demande de la société Alvéa implantée à Montpouillan.

2.2 PRIX DU SERVICE DE L'EAU POTABLE

Le prix du service comprend :

- ➔ Une part fixe ou abonnement,
- ➔ Une partie proportionnelle à la consommation d'eau potable

Les tarifs applicables aux 01/01/2020 et 01/01/2021 sont les suivants :

Tarifs		Tarifs de base (2003)	Au 01/01/2020	Au 01/01/2021	Variation
Part de la collectivité*					
Part fixe (€ HT/an)	Abonnement	/	36,44 €	36,44 €	0,00%
Part proportionnelle (€ HT/m³)	Consommation	/	0,5515 €	0,5515 €	0,00%
Part du délégataire**					
Part fixe (€ HT/an)	Abonnement	56,00 €	60,58 €	61,40 €	1,35%
Part proportionnelle (€ HT/m³)	Consommation	0,5 €/m³	0,7186	0,7283	1,35%
Taxes et redevances					
Taxes	Taux de TVA (1)		**5,50%**	**5,50%**	
Redevances (€ HT/m³)	Lutte contre la pollution (Agence de l'Eau)		0,3300 €	0,3300 €	0,00%
	Préservation des ressources en eau (Agence de l'Eau)		0,0700	0,0851	21,55%

(1) L'assujettissement à la TVA est volontaire pour les communes et EPCI de moins de 3000 habitants, et obligatoire pour les communes et EPCI de plus de 3000 habitants et en cas de délégation de service public.

**Tarif Collectivité : la part variable syndicale se décompose de la façon suivante :*

- *Une part surtaxe de 0,55 €/m³ fixée par délibération du 03/12/2015*
- *Une part SAHEL de 0,0015 €/m³*

** Un avenant n°3 est venu enrichir le contrat en février 2019. En effet, par cet avenant, VEOLIA et le syndicat des eaux Garonne Gascogne ont convenu de mettre en place une **tarification progressive** pour les consommateurs. Les **nouveaux tarifs de base**, applicables à compter de février 2019 sont les suivants :

« **1.Partie fixe (abonnement)**, payable d'avance pour la période de consommation à venir pour chaque point de desserte

a) branchement desservant un logement : 42,06 € H.T / période de consommation
b) branchement desservant N logement : N x 42,06 € H.T / période de consommation

2. Partie proportionnelle à la consommation

Tranches	€ HT/ m³ consommé
De 0 à 60 m³	0,3505 €HT
De 61 à 19 999 m³	0,6472 €HT
De 20 000 m³ au-delà	0,6472 € H.T ou application des conditions tarifaires PRO (jaune) selon les clauses prévues à l'article 3 de l'avenant n°2

Tarif de base du délégataire dans contrat initial : Part fixe = 56,00 € et part variable = 0,5000 €/m³

Le coefficient d'indexation des prix du délégataire pour l'année 2020 est de **K=1,457** (sur la base du tarif initial avant avenant n°3).

Les abonnements sont payables d'avance semestriellement.
Les volumes sont relevés annuellement.
Les consommations sont payables au vu du relevé.
Les facturations intermédiaires sont basées sur une consommation estimée.

2.3 FACTURE D'EAU POTABLE TYPE (D102.0)

EXEMPLE MEILHAN SUR GARONNE EAU POTABLE – PROFIL : PARTICULIER
Consommation : 120m³

		Qté	Euros € 01/01/2020 Prix unitaire HT	Euros € 01/01/2020 Montant HT	Euros € 01/01/2021 Prix unitaire HT	Euros € 01/01/2021 Montant HT	Variation %
Production et distribution de l'eau							
Abonnement							
Part délégataire				60,58		61,40	1,35%
Part collectivité				36,44		36,44	0,0%
Consommation							
Part délégataire	m³	120	0,7186	86,23	0,7283	87,39	1,35%
Part collectivité	m³	120	0,5515	66,18	0,5515	66,18	0,0%
TOTAL Production et distribution de l'eau				**249,43**		**251,41**	**-0,80%**
Organismes publics							
Taxes et redevances							
Lutte contre la pollution (Agence de l'Eau)	m³	120	0,3300	39,60	0,3300	39,60	0,00%
Préservation des ressources en eau (Agence de l'Eau)	m³	120	0,0700	8,40	0,0851	10,21	21,55%
TOTAL Organismes publics				**48,00**		**49,81**	**3,77%**

TOTAL HT de la Facture	**En Euro**	**297,43**	**301,22**	**1,27%**
TOTAL TTC de la Facture	**En Euro**	**313,79**	**317,79**	**1,27%**
Prix TTC du service au m³ (D102.0)	**En Euro**	**2,61**	**2,65**	**1,27%**

Répartition au 1er janvier 2020

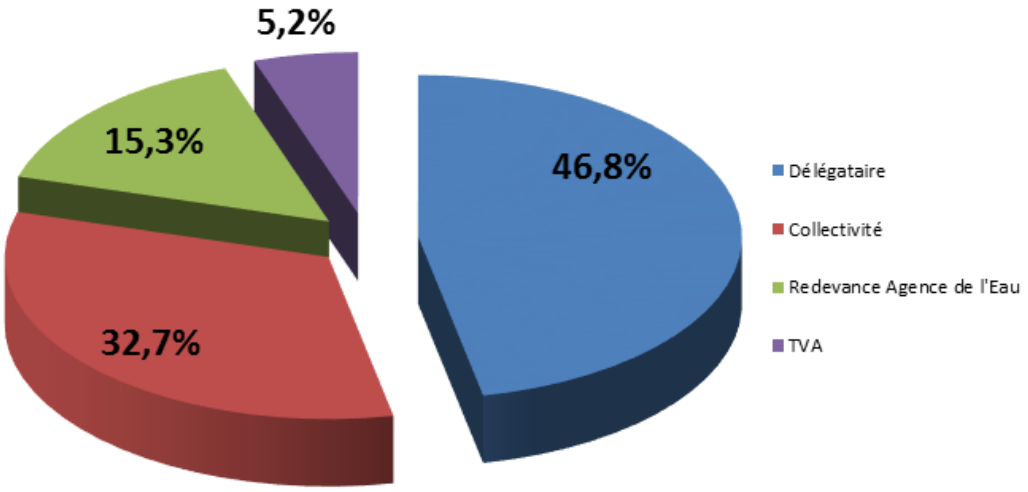

2.4 RECETTES D'EXPLOITATION

2.4.1 RECETTES DE LA COLLECTIVITE

	Exercice 2019	Exercice 2020
Recettes liées à la facturation des abonnés		
Recette vente d'eau potable aux usagers	363 580,44 €	366 094,67 €
Autres ventes d'eau	/	16 268,39 €
Autres prestations de service	31 506,28 €	19 843,11 €
Locations diverses	16 978,69 €	11 257,05 €
Autres recettes		
Produits de participation	/ €	/ €
Produits exceptionnels	/ €	/ €
TOTAL RECETTES	**412 065,41 €**	**413 463,22 €**

2.4.2 RECETTES DE L'EXPLOITANT

Hors part collectivité et redevances diverses (Agence de l'Eau)

	Exercice 2019	Exercice 2020	
Recettes liées à la facturation des abonnés			
Recette vente d'eau potable aux usagers	560 305 €	575 211 €	
Régularisations des ventes d'eau (+/-)	2 036 €	3 961 €	
Recette Vente d'eau au Syndicat Sud Marmande	17 291 €	16 645 €	**Variation**
Total recettes liées à la facturation du service	**579 632 €**	**595 817 €**	**+2,79%**
Autres recettes			
Produits des travaux attribués à titre exclusif	40 652 €	37 369 €	
Produits accessoires	29 786 €	40 534 €	
TOTAL RECETTES	**650 070 €**	**673 720 €**	

3 INDICATEURS DE PERFORMANCE

3.1 QUALITE DE L'EAU (P101.1 ET P102.1)

Les données relatives à la qualité de l'eau distribuée sont celles issues des prélèvements réalisés par l'Agence Régionale de Santé (ARS) dans le cadre du contrôle sanitaire défini par le Code de la Santé Publique.
Parallèlement, l'exploitant vérifie également la qualité de l'eau distribuée dans le cadre de l'autosurveillance dont les analyses peuvent se substituer au contrôle sanitaire le cas échéant :

Analyses	**Analyses réalisées par l'ARS (Contrôle sanitaire)**		Analyses réalisées par le délégataire	
	Nombre d'analyses *y compris analyses sur l'eau brute*	**Taux de conformité** *pour l'eau produite et l'eau distribuée*	Nombre d'analyses *y compris analyses sur l'eau brute*	Taux de conformité *pour l'eau produite et l'eau distribuée*
Microbiologie	128	**100%** *(21/21)*	159	100% *(36/36)*
Paramètres physico-chimiques	570	**96%*** *(24/25)*	262	80% *(4/5)*
Chlorure de Vinyl Monomère (CVM)	4	**100%** *(4/4)*	10 points	70% (3 points/10)**

** Dépassement du seuil Plomb (1 non-conformité sur 4 analyses – 24 µg/L pour un seuil à 10 µg/L)*
*** 1 non-conformité sur 1 analyse – 1.8 µg/L pour un seuil à 0.5 µg/L*

En 2020, 10 points CVM ont été analysés dont 3 étaient non conformes :

- à Samazan au lieu-dit Cunègre
- à Argenton au lieu-dit Grand-Bertrand
- à Antagnac au lieu-dit Couquey

3.2 INDICE DE CONNAISSANCE ET DE GESTION PATRIMONIALE DES RESEAUX (P103.2)

Cet indice permet d'évaluer le niveau de connaissance du réseau d'eau potable et du suivi de son évolution. L'indice de connaissance et de gestion patrimoniale des réseaux[1] du service est de **99** pour l'exercice 2020 (sur un barème de 120 points).

---

[1] ***Modification de la définition de l'indice par arrêté du 02/12/2013*** *: La valeur de cet indice est comprise entre* ***0 et 120****, avec le barème suivant :*
0 : pas de plan du réseau ou plan incomplet
+10 : existence d'un plan des réseaux de transport et de distribution d'eau potable avec localisation des ouvrages principaux (ouvrage de captage, station de traitement, station de pompage, réservoir) et des dispositifs généraux de mesures
+5 : mise à jour du plan au moins annuelle
Les 15 points ci-dessus doivent être obtenus avant que le service puisse bénéficier des points supplémentaires suivants :
+15 : informations structurelles complètes sur chaque tronçon (diamètre, matériau)
+15 : connaissance pour chaque tronçon de l'âge des canalisations (date ou période de pose)
Un minimum de 40 points (sur les 45 attribuables) est nécessaire pour considérer que le service dispose d'un descriptif détaillé des ouvrages de transport et de distribution d'eau potable et pour que le service puisse bénéficier des points supplémentaires suivants :
+10 : localisation et description de tous les ouvrages annexes (vannes, ventouses, purges, poteaux incendies, ...)
+10 : existence et mise à jour au moins annuelle d'un inventaire des pompes et équipements électromécaniques existants
+10 : localisation des branchements
+10 : Inventaire caractéristiques compteurs incluant la référence du carnet métrologique et la date de pose du compteur
+10 : inventaire secteurs de recherches de pertes d'eau
+10 : localisation et identification des interventions (réparations, purges, travaux de renouvellement)
+10 : existence et mise en œuvre d'un programme pluriannuel de renouvellement des canalisations (programme détaillé et estimatif sur 3 ans)
+5 : existence et mise en œuvre d'une modélisation des réseaux (sur au moins la moitié du linéaire)

3.3 INDICATEURS DE PERFORMANCE DU RESEAU

3.3.1 RENDEMENT DU RESEAU DE DISTRIBUTION (P104.3)

	Rendement du réseau de distribution							Variation
	2014	2015	2016	2017	2018	2019	2020	
Rendement (%)	**69,3%**	**69,8%**	**75,4%**	**75,7%**	**73,1%**	**76,0%**	**76,8%**	**+1,1%**

Le rendement du réseau de distribution se calcule ainsi :
(Volume consommé autorisé 365j [V6] + Volume vendu à d'autres services [V3]) / (Volume produit [V1] + Volume acheté à d'autres services [V2]).

La part du volume exporté parmi le volume total introduit dans le réseau est de **21,3%**.

3.3.2 INDICE LINEAIRE DE VOLUMES NON COMPTES (P105.3)

Cet indicateur permet de connaitre, par km de réseau, la part des volumes mis en distribution sur le périmètre du service, qui ne font pas l'objet d'un comptage lors de leur distribution aux abonnés. Sa valeur et son évolution sont le reflet du déploiement de la politique de comptage aux points de livraison des abonnés et de l'efficacité de la gestion du réseau.

	Indice linéaire des volumes non comptés							
	2014	2015	2016	2017	2018	2019	2020	
Volume mis en distribution (m^3) (V4 =*V1+V2-V3*)	664 707	713 882	710 030	665 016	747 972	764 594	755 027	
Volume comptabilisé 365* jours (m^3) (V7)	386 895	425 644	444 920	441 158	446 334	460 274	469 443	
Longueur de canalisation de distribution (L) (ml)	435 938	426 312	426 188	426 188	426 472	426 577	426 368	**Variation**
Indice linéaire des volumes non comptés (m^3/km/j) *(V4 -V7)/L/366/1000*	**1,75**	**1,85**	**1,70**	**1,44**	**1,94**	**1,95**	**1,83**	**-6,4%**

** Volume comptabilisé 366 j pour les années bissextiles comme 2020*

3.3.3 INDICE LINEAIRE DE PERTES EN RESEAU (P106.3)

Cet indicateur permet de connaitre, par km de réseau, la part des volumes mis en distribution qui ne sont pas consommé sur le périmètre du service. Sa valeur et son évolution sont le reflet d'une part, de la politique de maintenance et de renouvellement du réseau, et d'autre part, des actions menées pour lutter contre les volumes détournés et pour améliorer la précision du comptage chez les abonnés.

	Indice linéaire de pertes en réseau							
	2014	2015	2016	2017	2018	2019	2020	
Volume mis en distribution (m^3) (V4 =*V1+V2-V3*)	664 707	713 882	710 030	665 016	747 972	764 594	755 027	
Volume consommé autorisé 365* jours (m^3) (V6)	395 147	434 124	481 060	447 983	486 059	528 669	531 966	
Longueur de canalisation de distribution (L) (ml)	435 938	426 312	426 188	426 188	426 472	426 577	426 368	**Variation**
Indice linéaire de pertes en réseau (m^3/km/j) *(V4-V6)/L/366/1000*	**1,69**	**1,80**	**1,47**	**1,40**	**1,68**	**1,52**	**1,43**	**-5,7%**

** Volume consommé autorisé 366 j pour les années bissextiles comme 2020*

3.3.4 TAUX MOYEN DE RENOUVELLEMENT DES RESEAUX D'EAU POTABLE (P.107.2)

Ce taux représente le quotient, exprimé en pourcentage, de la moyenne sur 5 ans du linéaire de réseau renouvelé (par la collectivité et/ou le délégataire : sections de réseaux remplacées, renforcées ou réhabilités, hors branchements) par la longueur du réseau.

Pour l'année 2020, le taux moyen de renouvellement des réseaux d'eau potable est de **1,43%**.

Cela concerne les renouvellements réalisés par le délégataire (15 mètres linéaires à Ruffiac Muscotte) et par la collectivité (14 620 mètres linéaires dont 97% à Bouglon).

3.3.5 INDICE D'AVANCEMENT DE LA PROTECTION DES RESSOURCES EN EAU (P108.3)

Pour l'année 2020, l'indice global d'avancement de la démarche de protection de la ressource[2] (Forage de Muscat) est de **80%** (*pas d'évolution depuis l'exercice 2008*).

3.4 BRANCHEMENT EN PLOMB

Aucun branchement en plomb n'est à recenser parmi les 4 054 branchements du Syndicat au 31 décembre 2020.

[2] *La valeur de cet indice est comprise entre 0 et 100%, avec le barème suivant :*
00% : Aucune action de protection
20% : Études environnementales et hydrogéologiques en cours
40% : Avis de l'hydrogéologue rendu
50% : Dossier déposé en préfecture
60% : Arrêté préfectoral
80% : Arrêté préfectoral complètement mis en œuvre (terrains acquis, servitudes mises en place, travaux terminés, etc.)
100% : Arrêté préfectoral complètement mis en œuvre et mise en place d'une procédure de suivi de son application

4 FINANCEMENT DES INVESTISSEMENTS

4.1 MONTANTS FINANCIERS

	Montants financiers Exercice 2020
Délégataire	
Garantie pour continuité de service	*Canalisations et accessoires : 0 €* *Branchements : 3 403,54 €* *(8 branchements renouvelés)* *Equipements : 59 548,85 €* *Compteurs : 0 €*
+ 664 compteurs renouvelés (*programme contractuel*)	*nc*
+ 15 mL de réseau renouvelés à Ruffiac Muscotte	*nc*
+ 28 branchements neufs	*nc*
+ 4 poteaux incendie neufs	*nc*

Syndicat

Les travaux réalisés par le syndicat sont présentés ci-après :

- Remplacement du réducteur de pression de Marcellus Muscat.
- Marché à bon de commande du syndicat des Eaux Garonne Gascogne – programme 2019-2022 pour un montant annuel de 300 000 €.

N° BON	COMMUNE / LIEUX DES TRAVAUX		OBJET	MONTANT	SUIVI
01-2020	Bouglon	Manchet	**Problématique CVM importante** Renouvellement de canalisations en Pehd Ø40 et Ø50 sur 2,3 km et reprise de 9 branchements	**169 911,75 € HT**	**Terminé**
02-2020	Samazan	Sangosse	Dévoiement d'une conduite en Fonte Ø150 pour l'aménagement accès à la nouvelle aire industrielle	**26 171,25 € HT**	**Terminé**
03-2020	Bouglon	Dusseau	Renouvellement de canalisations en PVC Ø63, Pehd Ø50 et Ø40 sur 1300 ml et reprise de 14 branchements	**103 778,50 € HT**	**Terminé**

4.2 ETAT DE LA DETTE

L'état de la dette du Syndicat au 31 décembre 2020 fait apparaître les valeurs suivantes :

		Exercice 2018	Exercice 2019	Exercice 2020
Encours de la dette au 31 décembre (montant restant dû en €)		2 014 894,48 €*	1 898 984,47 €	2 552 971,33 €**
Montant remboursé durant l'exercice en €	en capital	59 549,35 €	115 910,01 €	147 070,14 €
	en intérêts	11 811,77 €	21 571,00 €	42 451,00 €

** Nouvel emprunt contracté en septembre 2018 (1 300 000 €)*
*** Nouvel emprunt contracté en décembre 2019 (801 057 €)*

4.3 AMORTISSEMENTS

Pour l'exercice 2020, la dotation aux amortissements globale (installations et réseaux) a été de 195 714,75 € (201 785,50 € pour l'exercice 2019).

4.4 PRESENTATION DES PROJETS A L'ETUDE EN VUE D'AMELIORER LA QUALITE DU SERVICE A L'USAGER ET LES PERFORMANCES ENVIRONNEMENTALES

- Programme pluriannuel d'analyse (4 analyses par point de prélèvement) sur les canalisations au Chlorure de vinyle monomère (CVM) à risque. Cette problématique aux CVM a entrainé de nombreuses purges sur le réseau tout au long de l'année.
  Programme de renouvellement des réseaux AEP en lien avec la problématique CVM (Appel à projet Agence de l'Eau Adour Garonne)
- Mise à niveau des équipements de télégestion compte tenu de l'évolution des technologies de communication (arrêt des technologies GSM et RTC et migration vers technologies de type IP compatible avec les réseaux 3G/4G),
- Analyse de conformité des équipements de travail à réaliser par le délégataire – à venir
- Lancement de la démarche PGSSE (Plans de gestion de la sécurité sanitaire des eaux) – Formation du comité de pilotage du PGSSE en 2020 – Lancement de la maîtrise d'œuvre en 2021.
- Marché à bon de commande du syndicat des eaux Garonne Gascogne – programme 2019-2022 pour un montant annuel de 300 000 € (extension, renouvellement et déplacement de conduite et accessoires).

5 ACTIONS DE SOLIDARITE ET DE COOPERATION DECENTRALISEE DANS LE DOMAINE DE L'EAU

5.1 ABANDONS DE CREANCES OU VERSEMENT A UN FOND DE SOLIDARITE (P109.0)

	2014	2015	2016	2017	2018	2019	2020
Montant des abandons de créances ou des versements à un fonds de solidarité par le délégataire	217,00 €	72,00 €	163,00 €	308,95 €	165,00 €	58,00 €	92,00 €

5.2 OPERATIONS DE COOPERATION DECENTRALISEE

Sans objet.

ANNEXE : Note d'information de l'Agence de l'Eau Adour-Garonne

(jointe conformément à l'article L2224-5 du Code Général des Collectivités territoriales)

RÉPUBLIQUE FRANÇAISE
Liberté
Égalité
Fraternité

GRAND SUD-OUEST
AGENCE DE L'EAU ADOUR-GARONNE

NOTE D'INFORMATION

Rapport annuel sur le prix et la qualité du service public de l'eau et de l'assainissement

L'article L.2224-5 du code général des collectivités territoriales, modifié par la loi n°2016-1087 du 8 août 2016 - art.31, impose au **maire ou au président de l'établissement public de coopération intercommunale** l'obligation de présenter à son assemblée délibérante un rapport annuel sur le prix et la qualité du service public d'eau potable destiné notamment à l'information des usagers. Ce rapport est présenté au plus tard dans les neuf mois qui suivent la clôture de l'exercice concerné. Le maire ou le président de l'établissement public de coopération intercommunale y joint la note établie chaque année par l'agence de l'eau ou l'ofice de l'eau sur les redevances figurant sur la facture d'eau des abonnés et sur la réalisation de son programme pluriannuel d'intervention.

Édition mars 2021
CHIFFRES 2020

L'agence de l'eau vous informe

LE SAVIEZ-VOUS ?

Le prix moyen de l'eau dans le bassin Adour-Garonne est de 4,19 euros TTC/m³. Pour un foyer consommant 120 m³ par an, cela représente une dépense de 503 euros par an et une mensualité de 42 euros en moyenne
(estimation Adour-Garonne d'après SISPEA • données agrégées disponibles - 2018).

Les composantes du prix de l'eau sont :

- le service de distribution de l'eau potable (abonnement, consommation),
- le service de collecte et de traitement des eaux usées,
- les redevances de l'agence de l'eau qui représentent en moyenne 16 % du montant de la facture d'eau,
- les contributions aux organismes publics (VNF…) et l'éventuelle TVA.

Pour obtenir une information précise sur votre collectivité, rendez-vous sur www.services.eaufrance.fr

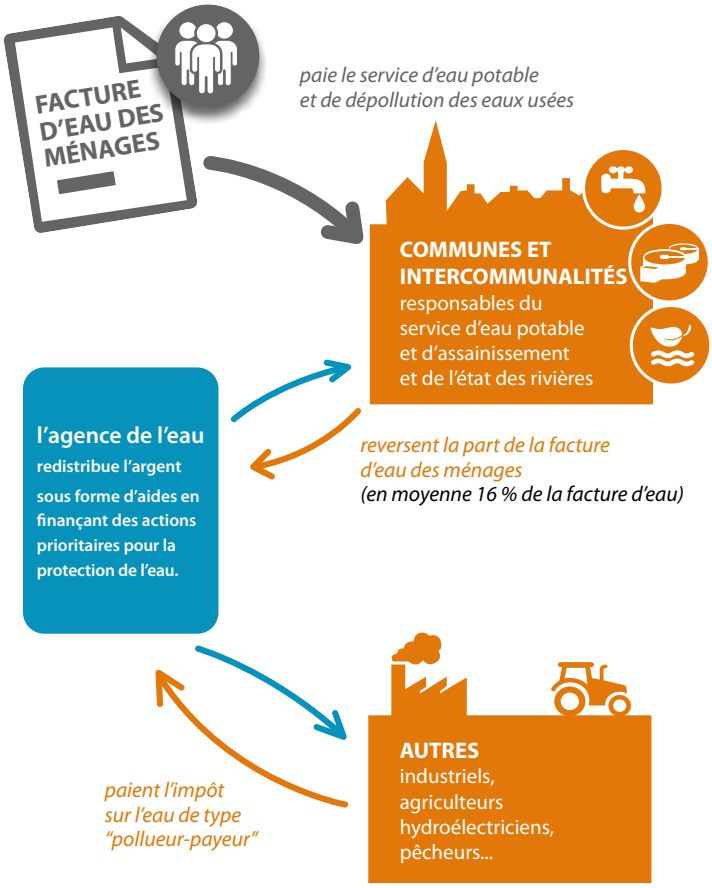

POURQUOI DES REDEVANCES ?

Les redevances des agences de l'eau sont des recettes fiscales environnementales perçues auprès de ceux qui utilisent l'eau et qui en altèrent la qualité et la disponibilité (consommateurs, activités économiques).

Les agences de l'eau redistribuent cet argent collecté sous forme d'aides pour mettre aux normes les stations d'épuration, fiabiliser les réseaux d'eau potable, économiser l'eau, protéger les captages d'eau potable des pollutions d'origine agricole, améliorer le fonctionnement naturel des rivières…

Au travers du prix de l'eau, chaque habitant contribue à ces actions au service de l'intérêt commun et de la préservation de l'environnement et du cadre de vie.

Suivez l'actualité de l'agence de l'eau Adour-Garonne : **https://www.eau-grandsudouest.fr/**

COMBIEN ONT COÛTÉ LES REDEVANCES 2020 ?

En 2020, le montant global des redevances (tous usages de l'eau confondus) perçues par l'agence de l'eau Adour-Garonne s'est élevé à environ 306 millions d'euros dont 255 millions en provenance de la facture d'eau payée par les ménages et les industriels dont les activités de production sont assimilées domestiques (APAD).

recettes / redevances

Qui a payé quoi à l'agence de l'eau pour 100 € de redevances en 2020 ?

(valeurs résultant d'un pourcentage pour 100 €) - source agence de l'eau Adour-Garonne

0,10 € de redevance de pollution payé par les éleveurs concernés

2,20 € de redevance de pollution payés par les industriels *(y compris réseaux de collecte)* et les activités économiques concernés

70,30 € de redevance de pollution domestique payés par les abonnés *(y compris réseaux de collecte)*

6,10 € de redevance de pollutions diffuses payés par les distributeurs de produits phytosanitaires et répercutés sur le prix des produits

100 € de redevances perçues par l'agence de l'eau en 2020

1,80 € de redevance pour la protection du milieu aquatique et cynégétique payé par les usagers concernés *(pêcheurs)*

2,20 € de redevance de prélèvement payés par les irrigants

4,30 € de redevance de prélèvement payés par les activités économiques *(hors irrigants)*

13 € de redevance de prélèvement payés par les collectivités pour l'alimentation en eau

À QUOI ONT SERVI LES REDEVANCES EN 2020 ?

Grâce à ces redevances, les agences de l'eau apportent, dans le cadre de leurs programmes d'intervention, des concours financiers (subventions, prêts) aux personnes publiques (collectivités territoriales...) ou privées (acteurs industriels, agricoles, associatifs...) qui réalisent des actions ou projets d'intérêt commun au bassin ayant pour finalité la gestion équilibrée des ressources en eau. Ces aides réduisent d'autant l'impact des investissements des collectivités, en particulier, sur le prix de l'eau. En 2020, elles ont représenté environ **265 millions d'euros** sur le plan de mesures incitatives.

interventions / aides

Comment se sont réparties les aides pour la protection des ressources en eau pour 100 € d'aides en 2020 ? *

(valeurs résultant d'un pourcentage pour 100 € d'aides en 2020) • source agence de l'eau Adour-Garonne

4,70 € aux acteurs économiques pour la dépollution industrielle et le traitement de certains déchets dangereux pour l'eau

7,40 € pour l'animation des politiques de l'eau *(études, connaissances, réseaux de surveillance eaux, éducation, information)*

38,40 € aux collectivités pour l'épuration des eaux usées urbaines et rurales

11,40 € aux exploitants concernés pour des actions de dépollution dans l'agriculture

100 € d'aides accordées par l'agence de l'eau en 2020

9,50 € aux collectivités pour la protection et la restauration de la ressource en eau potable

12,20 € aux collectivités et acteurs économiques pour la gestion quantitative de la ressource en eau

15,90 € principalement aux collectivités pour la restauration et la protection des milieux aquatiques *(en particulier des cours d'eau -renaturation, continuité écologique- et des zones humides).*

0,50 € pour la solidarité internationale

* S'y ajoute la contribution aux opérateurs de la biodiversité et le fonctionnement de l'Agence.

ACTIONS AIDÉES
PAR L'AGENCE DE L'EAU ADOUR-GARONNE EN 2020

En 2020, l'Agence a mis en place un plan de soutien pour relancer une dynamique de projets d'investissement malgré le contexte particulier de la crise sanitaire. Les mesures essentielles de ce plan ont été la bonification des taux d'aide, l'assouplissement de certaines conditions d'éligibilité et le lancement de plusieurs appels à projets dans difflérents domaines. Au total, 65 M€ d'aide ont été attribués dans le cadre de ce plan de soutien sur le bassin Adour Garonne, principalement pour l'assainissement et l'eau potable.
En 2021, l'Agence poursuit son accompagnement renforcé en contribuant au plan France Relance.

POUR ACCOMPAGNER L'ADAPTATION DES USAGES AUX CONSÉQUENCES DU CHANGEMENT CLIMATIQUE

Plus de **160 M€** ont été consacrés de façon directe ou indirecte à l'adaptation au changement climatique. Les solutions fondées sur la nature qui visent à protéger, gérer de manière durable et restaurer des écosystèmes en représentent la plus grande part, il s'agit notamment des opérations de restauration de cours d'eau ou des aides à la conversion à l'agriculture biologique.

POUR RÉDUIRE LES POLLUTIONS DIFFUSES EN ENCOURAGEANT LES PRATIQUES LES PLUS FAVORABLES À L'ENVIRONNEMENT

Plus de **30 M€** ont été consacrés en 2020 à la lutte contre les pollutions diffluses, dont par exemple :

- plus de **12 M€** pour l'agriculture biologique pour 9 300 hectares,
- **5,6 M€** d'aide dans le cadre d'investissements,
- **61** captages d'eau potable dits prioritaires (captage Grenelle ou conférence environnementale) bénéficient d'une démarche de plan d'actions territorial (PAT) mise en œuvre
- **19** collectifs d'agriculteurs engagés dans une transition vers des systèmes agro-écologiques à faible dépendance en pesticides ont été aidés (dispositif dit « groupe 30 000 »),
- **6,5 M€** pour les paiements pour services environnementaux, pour valoriser les pratiques existantes d'une agriculture de qualité qui protège l'eau, les sols, les milieux et la biodiversité sur nos territoires. **30** démarches territoriales ont permis d'attribuer 856 PSE.

POUR PROMOUVOIR UNE GESTION QUANTITATIVE DURABLE ET ÉCONOME DE LA RESSOURCE EN EAU

- **32 M€** ont été consacrés en 2020 à la gestion quantitative de la ressource et aux économies d'eau,
- grâce à ces aides, **4,1** millions de m^3 ont été économisés ou substitués au travers des projets aidés,
- **9** projets de territoire pour la gestion de l'eau sont en cours d'élaboration ou de mise en œuvre sur le bassin Adour-Garonne.

POUR ACCOMPAGNER LES TERRITOIRES LES PLUS FRAGILES DANS LA GESTION DE L'EAU POTABLE ET DE L'ASSAINISSEMENT

86 M€ ont permis d'accompagner des communes situées dans des zones défavorisées pour des travaux d'assainissement et d'eau potable.
L'Agence souhaite en efflet soutenir particulièrement les communes rurales en proposant des modalités susceptibles de pérenniser les travaux engagés.

POUR ACCOMPAGNER LA PRÉSERVATION DE LA BIODIVERSITÉ ET LA RESTAURATION DES MILIEUX AQUATIQUES

En 2020, plus de **42 M€** ont été consacrés à la protection des milieux aquatiques, ainsi :

- **662 km** de cours d'eau ont été aidés pour accompagner la restauration de leur fonctionnalité hydromorphologique,
- **57 ouvrages** du bassin ont été équipés afin d'assurer la continuité écologique (possibilité de circulation des espèces animales et bon déroulement du transport des sédiments),
- l'Agence a accompagné la restauration, l'entretien ou l'acquisition de plus de **35 000 ha** de ZH.

POUR RECONQUÉRIR LA QUALITÉ DE L'EAU EN RÉDUISANT LES POLLUTIONS PONCTUELLES

- **2,8 M€** ont permis d'améliorer le fonctionnement des systèmes d'assainissement par temps de pluie, ainsi environ **7,3 hectares** ont été désimperméabilisés ou déraccordés du réseau public.
- **83 M€** ont été consacrés en 2020 aux investissements de dépollution domestique principalement sur des masses d'eau en mauvais état subissant une pression domestique forte,
- pour réduire les pollutions dispersées des petites entreprises, des démarches collectives ont été encouragées par l'Agence : 165 entreprises de peinture ont été mises en conformité. 371 kg de substances dangereuses ont été supprimées.

LA CARTE D'IDENTITÉ DU BASSIN ADOUR-GARONNE

Le bassin Adour-Garonne couvre les bassins versants des cours d'eau qui, depuis les Charentes, le Massif Central et les Pyrénées, s'écoulent vers l'Atlantique (115 000 km², soit 1/5e du territoire national).
Il compte 120 000 km de cours d'eau, d'importantes ressources souterraines et un littoral d'environ 630 km.
Sur ses 7,8 millions d'habitants, 30 % vivent en habitats épars. C'est un bassin essentiellement rural : sur les quelques 7 000 communes, 35 comptent plus de 20 000 habitants, ces dernières rassemblant 28 % de la population.

Agence de l'eau Adour-Garonne
Siège
90 rue du Férétra - CS 87801
31078 Toulouse Cedex 4
Tél. : 05 61 36 37 38

Les 7 bassins hydrographiques métropolitains

Délégations territoriales :

Atlantique-Dordogne
4 rue du Professeur André-Lavignolle
33049 Bordeaux Cedex
Tél. : 05 56 11 19 99
Départements 16 • 17 • 33 • 47 • 79 • 86
et
94 rue du Grand Prat
19600 Saint-Pantaléon-de-Larche
Tél. : 05 55 88 02 00
Départements 15 • 19 • 23 • 24 • 63 • 87

Adour et côtiers
7 passage de l'Europe - BP 7503
64075 Pau Cedex
Tél. : 05 59 80 77 90
Départements 40 • 64 • 65

Garonne Amont
Rue de Bruxelles - Bourran - BP 3510
12035 Rodez Cedex 9
Tél. : 05 65 75 56 00
Départements 12 • 30 • 46 • 48
et
97 rue Saint Roch - CS 14407
31405 Toulouse Cedex 4
Tél. : 05 61 43 26 80
Départements 09 • 11 • 31 • 32 • 34 • 81 • 82

Conception et réalisation : AELB DIC - Adaptation AEAG Mai 2021
© Agence de l'eau Rhin-Meuse, Istockphoto & Jean-Louis Aubert

DU 1ER MARS
AU 1ER SEPTEMBRE 2021

RÉPUBLIQUE FRANÇAISE
Liberté
Égalité
Fraternité

eau GRAND SUD-OUEST
AGENCE DE L'EAU ADOUR-GARONNE

Donnez votre avis !

consultation nationale
sur la politique de l'eau

Donnez votre avis sur

Rendez-vous sur
eau-grandsudouest.fr

L'eau

Tous concernés, tous mobilisés
pour notre patrimoine commun, l'eau !